

PODÉLNÝ PROFIL PŘELOŽKY JEDNOTNÉ KANALIZACE

STOKA "A"

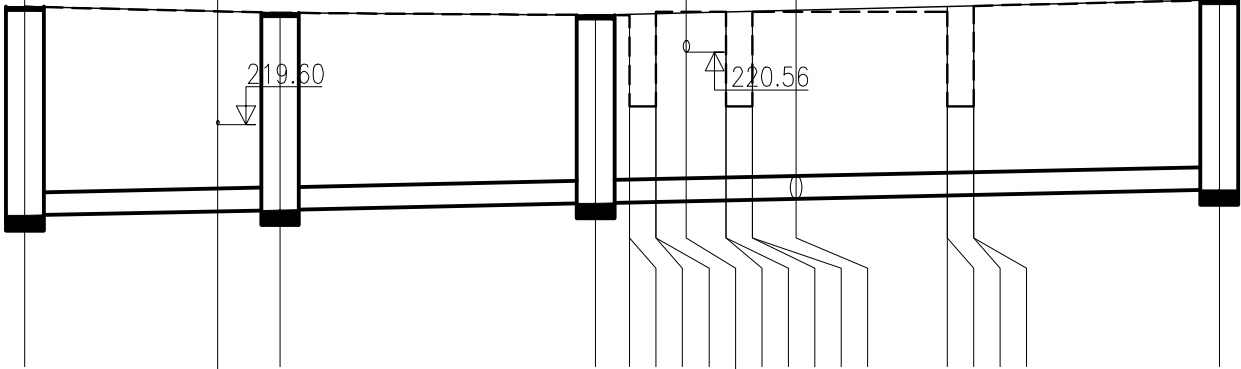
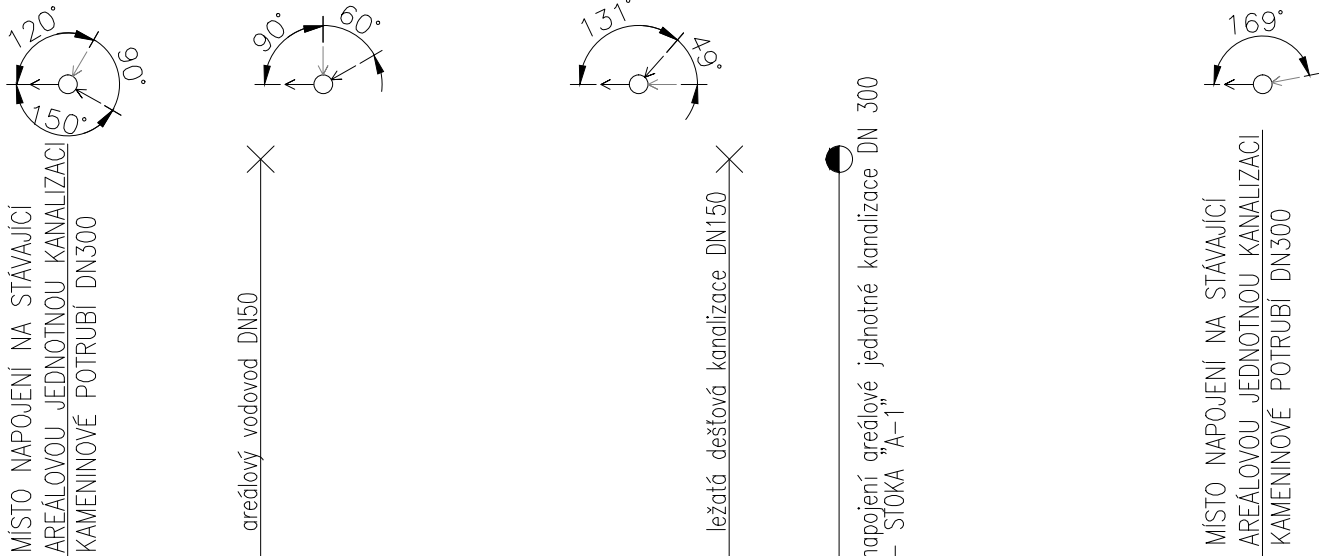
KATASTRY
PARCELNÍ ČÍSLA
DRUH POVRCHU
VZDÁLENOSTI ŠACHET
OZNAČENÍ ŠACHET

KOLÍN (668150)			
KN 2567/171			
zelená plocha		přístavba ZŠ	zelená plocha
6.75	8.35	16.50	
KŠ1	KŠ2	KŠ3	KŠ4

SMĚROVÉ POMĚRY

MĚŘÍTKA 1:200/100

LEGENDA TYPŮ ČAR
PŮVODNÍ TERÉN
UPRAVENÝ TERÉN



KÓTA UPRAVENÉHO TERÉNU

HLOUBKA VÝKOPU

KÓTA VÝKOPU

HLOUBKA DNA POTRUBÍ

KÓTA DNA POTRUBÍ

KÓTA PŮVODNÍHO TERÉNU

SROVNÁVACÍ ROVINA

STANIČENÍ [km/m]
PROFIL[mm]–MATERIÁL–DÉLKA[m]
SKLON[promile]–DÉLKA[m]
ULOŽENÍ
KAPACITNÍ PRŮTOK[l/s]–RYCHLOST[m/s]

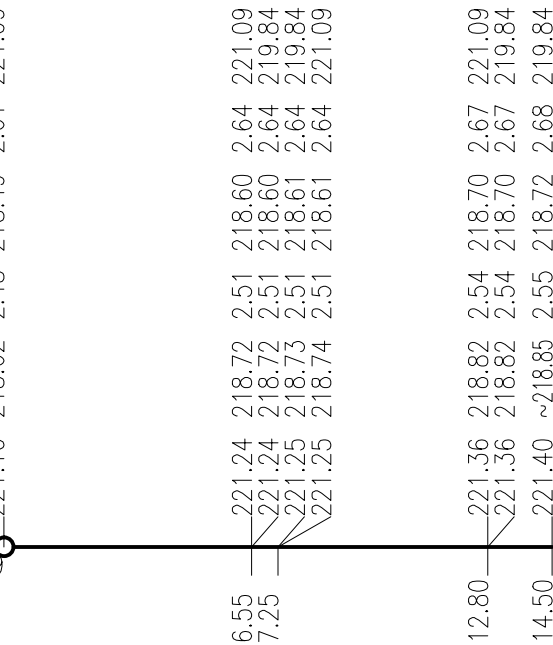
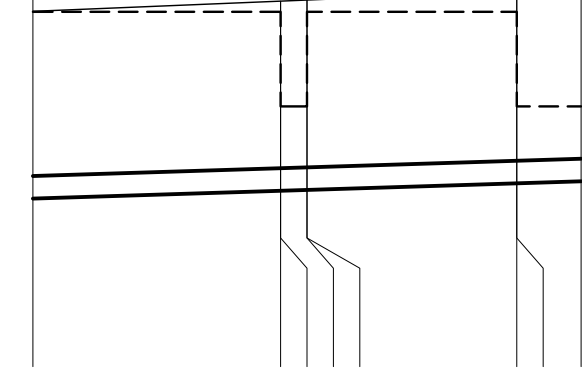

0.0
DN300–KAMENINOVÉ POTRUBÍ, TŘÍDA 160–31.60
10.8–31.60
Sedlové lože z betonu 120°, drenáž
101.6–1.44

STOKA "A-1"

KOLÍN (668150)
KN 2567/171
novostavba pavilonu ZŠ
14.50

NAP–1

NAP–2



0.0
DN300–KAMENINA TŘÍDA 160–14.50
15.9–14.50
Sedlové lože z betonu 120°, drenáž
123.5–1.75

POZN. HLOUBKA KANALIZACE V MÍSTECH NAPOJENÍ NA STÁVAJÍCÍ VEDENÍ JE VYPOČTENA ORIENTAČNĚ. STÁVAJÍCÍ KANALIZAČNÍ ŠACHTA V PROSTORU NAVRHOVANÉHO PAVILONU ZŠ NENÍ PŘÍSTUPNÁ Z TERÉNU. POLOHA ŠACHTY BYLA DO VÝKRESOVÉ DOKUMENTACE PŘENESENÁ Z PODKLADŮ INVESTORA A PO KONZULTACI SE SPRÁVCEM AREÁLU ZŠ. SKUTEČNÉ VÝŠKOVÉ UMÍSTĚNÍ AREÁLOVÉ KANALIZACE BUDE OVĚŘENO NA STAVBĚ PŘI VÝKOPOVÝCH PRACÍCH.

D2.01 JEDNOTNÁ KANALIZACE

REVIZE 03/2019

VYPRACOVAL		KONTROLOVAL	Gaudia Design s.r.o.	
ING. PETRA HUŠKOVÁ		ING. JAN SUK		
AUTOR			K Čejovu 113, 394 52 Kežlice IČ : 061 42 591 tel.: 776 052 581	
ING. JAN SUK				
INVESTOR: MĚSTO KOLÍN, KARLOVO NÁMĚSTÍ 78, 280 12 KOLÍN 1				
NÁZEV AKCE: NOVOSTAVBA SPOLEČNÉHO PAVILONU ZŠ BEZRUČOVA A ZŠ MASARYKOVA, KOLÍN 2			FORMÁT	3x A4
			DATUM	06/2018
			STUPEŇ	DPS
			ZAK. ČÍSLO	201806
VÝKRES			MĚŘÍTKO	Č. VÝKRESU
PODÉLNÝ PROFIL PŘELOŽKY JEDN. KAN.			1 : 200/100	D2.01-04